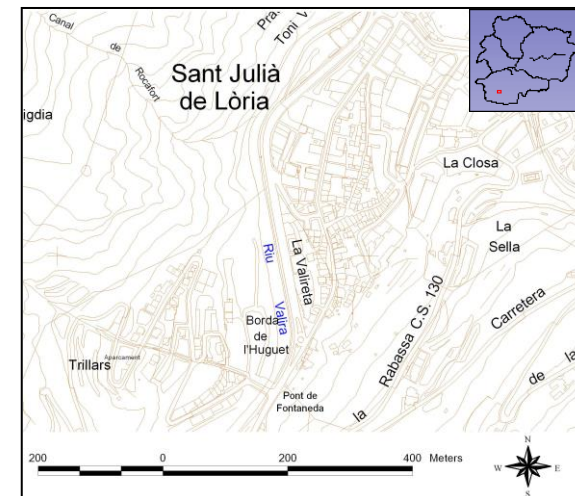
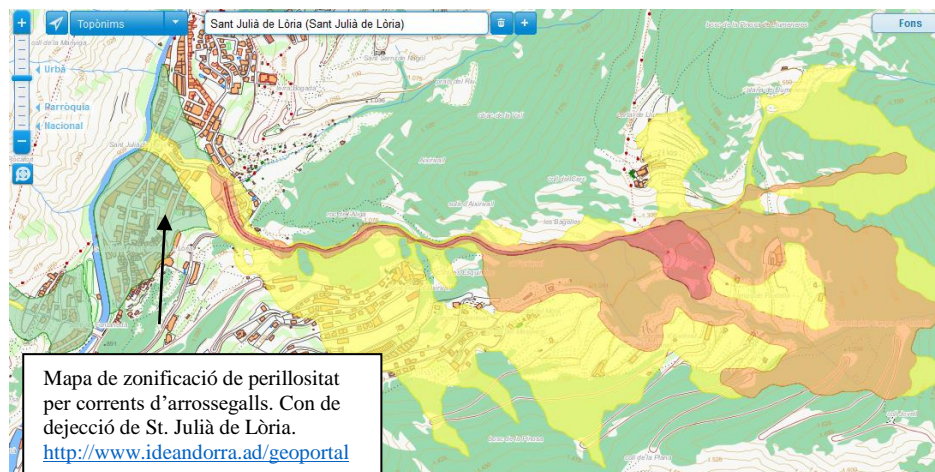



TOPÒNIM: SANT JULIÀ DE LÒRIA
Parròquia de Sant Julià de Lòria (Principat d'Andorra)

COORDENADES: 530465,91 / 18903,29

FITXA



DESCRIPCIÓ FISIogrÀFICA: El poble de Sant Julià de Lòria es localitza en un con de dejecció constituït pel riu d'Aixirivall i el riu de Llumeneres que històricament han causat estralls en forma de corrents d'arrossegalls i avingudes torrencial sobre aquest sector. Fisiogràficament és un cas molt semblant a Llorts, així mateix, la zonificació de perillositat reflecteix aquesta problemàtica.

ETIMOLOGIA: Coromines (*OnCat*) assenyalava que és un derivat de *alou* (ALOD) amb el sufix d'abstracte *-eria*. Essent un *alou*: possessió del domini útil de béns immobles, d'una manera lliure de serveis reals i personals, o subjecta a qualche cens o servei petit, molt menor que el feu.

Moran (2003: 12) assenyalava: "D'antuvi no tenim certesa que *Lauredia* sigui realment la forma original perquè pot tractar-se d'una llatinització més o menys convencional. En tot cas, l'evolució de *Lauredia* a *Loria* és bastant insòlita", també indica que en aquest topònim "s'hauria produït un desplaçament de l'accent de la *i* a la *o* anterior, pronunciada com *o* oberta en síl·laba inicial, és a dir, de *Loria* a *Lòria*" i que "Quant a l'evolució *au* > *o* i a la caiguda de la *-d-* pretònica, podem dir que són fenòmens regulars en català, encara que sobta que aquest darrer ja s'hagués produït en una època tan remota. (...) Per altra banda, és estrany que no s'hagi palatalitzat la *l-* inicial, fenomen general en català, com en el cas del llatí LUNA, que en català dóna *lluna*. Si és que no es va interpretar com un article (com en el cas de Lord al Solsonès, interpretat com a l'Hort, per homofonia) (...)".

Planas *et. al* (2013) apunten que és d'arrel bascoide, clarament emparentat amb Llorts i amb el basc actual "lurte" (esllavissada, despenjament de pedres). Veure: <http://www.euskomedia.org/PDFAnlt/literatura/28/28131157.pdf>

Lauredia (A, 5, 819, document fals de principis del segle XI), Loria (A, 6, 839, document fals de principis del segle XI), Lauredia (A, 8, 904), Lauredia (B1, 4, 985-986), Lauredia (A, 13, 988), Loria (B3, 3, 1008), Lauredia (A, 19, 1028), Lauredia (A, 22, 1048), Loria (B3, 6, 1051), Lauredia (A, 24, 1055), Lorie (A, 26, 1067), Loria (A, 28, 1071), Loria (A, 29, 1071), Loria (B2, 2, 1073), Lauredia (A, 30, 1082), Loria (A, 31, 1083), Loria (A, 42, 1111), Loria (B2, 4, 1132), Loria (A, 61, 1163), Loria (B2, 5, 1170), Loria (A, 76, 1176), Loria (A, 79, 1178), Loria (A, 97, 1201), Loria (B2, 8, 1213), Loria (B2, 9, 1214), Loria (B2, 10, 1214), Luria (A, 111, 1231), Loria (B2, 12, 1234), Loria (B2, 13, 1235), Loria (B2, 18, 1246), Loria (B2, 19, 1250), Loria (B2, 20, 1251), Loria (B2, 21, 1251), Loria (B2, 22, 1253), Loria (B2, 24, 1257), Loria (B2, 25, 1259), Loria (B2, 26, 1259), Loria (B2, 27, 1260), Loria (B2, 43, 1269), Loria (B2, 47, 1272), Luria (A, 124, 1275), Loria (A, 138, 1289), Loria (C, 6, 1317), Loria (C, 24, 1334), Luria (C, 40, 1347), Lorya (C, 44, 1356), Loria (C, 45, 1356), Loria (C, 46, 1356), Lurie (C, 54, 1360), Loria (C, 55, 1360), Luria (C, 68, 1378), Luria (C, 71, 1380), Loria (C, 71, 1380), Luria (C, 74, 1381), Luria (C, 88, 1390), Luria (C, 89, 1390), Loria (C, 108, 1394), Loria (C, 109, 1394)

ALTRES TOPÒNIMS SIMILARS I TAUTOLOGIES: Salòria, pic alt urgellenc situat a la capçalera de Setúria on històricament s'han esdevingut importants inestabilitats del terreny (igual que el veí pic dels Llacs). També Llorts i tots els topònims l'Hortó, l'Hortell, etc.

CODI: LLORTS, L'HORTÓ, L'HORTOELL, L'HORTELL